



**Champagne Manoir**  
58420 Champallement  
France  
+33 (0) 386 290311

## Routebeschrijving Utrecht – Champallement

Afstand: ±715 km

Reisduur: ±7:15 uur (met 3 korte pauzes)

GPS coördinaten

47°13'48.31"N

03°28'36.78"O

Onderstaande route is o.i. de comfortabelste/makkelijkste/snelste en vwb het laatste stuk te prefereren voor caravans. U kunt ook over de A6 of Reims/Troyes naar Auxerre gaan en via Clamecy naar Champallement. Deze route (die sommige routeplanners aangeven) gaat vanaf Auxerre over binnenwegen. In Parijs zijn er 3 mogelijkheden, de 2 alternatieven van \* tot ♦ staan onderaan aangeven.

Maar welke route u ook volgt: **rijdt door tot in het dorp 🚗 Champallement.**

NB. De aangegeven tijden en kilometers zijn bij benadering!

	Nog te gaan	
	km	tijd
🏠 Utrecht	715	7:15h
• Richting 's HERTOGENBOSCH A2		
• Bij Vianen richting BREDA A27		
• Richting ANTWERPEN A27/A58		
• Richting ANTWERPEN A16		
• Bij Antwerpen E17 richting GENT volgen		
• E17 blijven volgen richting KORTRIJK/ RIJSSEL (=Lille)		
• Volg de A22/E17 – N356 <b>door</b> Lille richting PARIS		
• Weg sluit aan op de A1 naar PARIS (tol)	475	4:45h
• <i>Aangekomen bij vliegveld Charles de Gaulle</i>		
• Rechtsaf A3 richting BORDEAUX – NANTES	275	3h
* A86 Richting BORDEAUX – NANTES – LYON		
• N186 <sup>a</sup> Richting BORDEAUX – NANTES – LYON		
• A6 (A10) Richting BORDEAUX – NANTES – LYON		
♦ A6 Richting LYON	210	2:15h
• A6 vers A77 Richting LYON (tol)		
• A77 richting MONTARGIS, NEVERS (tol)		
<b>NB vanaf hier de aanwijzingen van de "TomTom's" negeren!</b>		
• 📱 bij afrit 23( Supermarkt Auchan op ZI) en 24 (Total)		
• Neem bij Charité sur Loire afslag 29 richting AUXERRE/PRÉMERY	42	32m
• Volg de N151 richting AUXERRE/PRÉMERY tot Les Bertins ga hier rechtsaf de D38 op richting PRÉMERY	35	25m
• In Prémery de D977 richting AUXERRE volgen (2 rotondes)	14	15m
🏠 bij 1 <sup>e</sup> rotonde (CARREFOUR; laatste pomp voor eindpunt)		
• Sla buiten Prémery (± 2km na 2 <sup>e</sup> rotonde) rechtsaf naar de D977 <sup>bis</sup> richting CORBIGNY		
• Sla in St. Révérien linksaf naar de D34 richting CLAMECY	3	3m
• Ga na ± 200 meter schuin linksaf de D140 richting CHAMPALLEMENT op		
• 🚗 Volg in Champallement de D140 richting CHAMPLIN	0,5	1m
• Buiten het dorp linksaf de C1 richting CHAMPAGNE volgen		
🏠 Voor de huizen linksaf, het 2 <sup>e</sup> huis rechts is "Domaine Champagne Manoir" (bij de brede witte poort aanbellen svp.- nb: dit is niet de auto oprit)	0	0m

### Alternatief Parijs:

\* Route Boulevard Périphérique : A3 volgen tot aan BP, richting A6 – Lyon. ♦ (kortste, drukste route)

## Andere routes:



### via Parijs-Auxerre (A6)

- In Auxerre (A6 afrit 19) de N6 richting NEVERS aanhouden
- **of vanuit Troyes/Reims (N77)**
  - Volg de N77 tot aan de N6 in Auxerre
- over de N6 naar de N151 richting NEVERS
- Volg de N151 richting NEVERS




### Vanuit het zuiden via de A6

- Neem afrit 22 richting AVALLON (N146)
- Ga via de N6 richting AVALLON
- Volg in AVALLON de D951 richting VEZELAY – CLAMECY
- Volg de D951/D951A tot aan de N151, ga hier linksaf.

-  in Clamecy (LECLERC(aan de N151) en AUCHAN(rand dorp))
- Vanaf Clamecy de N151 richting NEVERS/VARZY volgen
- Vanaf Varzy de D977 naar NEVERS nemen
- Afslaan naar de D5 naar BRINON sur BEUVRON
- Ga in Brinon rechtsaf, de D34 op richting NEUILLY, DECIZE
-  buiten Brinon (zelfbedieningspomp, rand dorp); laatste pomp voor eindpunt)
- Sla in NEUILLY bij de Mairie rechtsaf naar de D146, richting CHAMPALLEMENT
- Volg de weg tot in Champallement.
- Ga op het plein in CHAMPALLEMENT rechtsaf de D140 richting CHAMPLIN op, buiten het dorp linksaf de C1 richting Champagne volgen
- Voor de huizen linksaf, het 2<sup>e</sup> huis rechts is "Domaine Champagne Manoir"  
(bij de brede poort aanbellen svp.- nb: dit is niet de auto oprit)

### Vanuit het Zuiden

#### Via de N7/A77:

- Volg vanuit de richting Moulins de weg richting NEVERS.
- Neem afrit 34 richting CLAMECY, AUXERRE, GUERIGNY
- Rechtsaf de D977 op
- Volg de D977 tot in PRÉMERY en pak hier  de routebeschrijving weer op

### Vindt u Parijs een hele uitdaging,

dan kunt u er voor kiezen om de route buitenom de stad te nemen; de zg. "Francilienne". Dit is een aaneenschakeling van snelwegen die aan de oost- en zuidkant om Parijs heen gaat. Een mooie groene route, meestal goed te begaan, maar het is een stukje om. Uiteindelijk moet u ten zuiden van Parijs uitkomen op de A6 richting LYON. Voor deze route volgt u de volgende aanwijzingen.

\*

- Na vliegveld Charles de Gaulle rechts richting A3/A104 naar Marne la Vallée (nb. De A104 is soms N104)
- Daarna volgt u de A104 Marne la Vallée (over de A1 heen)
- Vanaf hier volgt u de richting LYON
- Hierna gaan de borden over in BORDEAUX, LYON, NANTES
- Dan een stukje BORDEAUX, NANTES. Lyon wordt hier over de A5 gestuurd, die moet u **niet** hebben. Let op de aanwijzingen "LYON vers A6"
- Nu komt LYON (vers A6) weer op de borden
- Volg Lyon totdat u weer op de A6 bent



Vrij snel nadat u weer op de A6 gekomen bent ziet u rechts de IKEA. Vanaf hier ♦ kunt u de routebeschrijving weer gebruiken.